

ATTERRISSAGE A VUE


Plate-forme ULM
uniquement

ULM COTE DE JADE
St BREVIN les PINS

Visual landing

Platform Ultralight only






AD ULM

	<p>ALT AD : 10 (0,4hp) LAT : 47 16 16 N LONG : 002 07 42 W</p>	<p>LF4423 Reg : Pays de Loire Dep : Loire Atlantique</p>
---	---	---

TWR : NIL

Radio (A / A) : 123,55 FR seulement / only



Pistes RWY	Dimensions Dimension	Nature Surface					
09-27 18-36	220 x 40 250 x 40	Herbe Grass	Hangar Warehouse	3 Km 1,86 Mi	4 Km 2,15 Mi	2 Km 1,24 Mi	MAJ 14/07/10

Consignes particulières	<i>Special instructions</i>
<p>Conditions générales d'utilisation de l'AD ULM AD réservé aux ULM.</p> <p>Procédures et consignes particulières Roulage interdit hors piste et TWX. ✈️ QFU 270 préférentiel cause environnement. ↳ Piste 27 en dur : Tour de piste Nord 500 Ft. Piste en herbe: Tour de piste par l'Est 500 Ft. Attention piste (018/036) est impraticable l'hiver cause humidité. Eviter la zone P matérialisée par le bord de Loire. Pas de survol de la Loire entre Paimboeuf et le pont de St Nazaire. Eviter survol du village au sud des installations.</p> <p>Activités divers Présence occasionnelle paramotoristes, ouvrez l'oeil.</p>	<p>General AD ULM operating conditions <i>AD reserved for ULM.</i></p> <p>Porcedures and special instructions <i>Taxiing prohibited except on RWY and TWY.</i> ✈️ Preferred QFU : 270 due to environnement. ↳ <i>hard track 27: Tour of the North Runway 500 Ft .</i> <i>Grass runway: Tour of the runway is 500 Ft</i> Attention runway (018/036) is impassable in winter cause moisture. <i>Avoid P materialized by the banks of the Loire.</i> <i>No overview of the Loire between the bridge and Paimboeuf St Nazaire.</i> <i>Avoid overflying the village in South facilities.</i></p> <p>Special activities <i>Occasional presence paramotorists, open eye.</i></p>
Informations divers	<i>Miscellaneous</i>
<p>Les sources non DGAC de cette rubrique sont communiquées sous toutes réserves.</p> <p>1 - Situation / Location : 3 Km E St Brevin les Pins (44 - LOIRE ATLANTIQUE)</p> <p>2 - ATS : Auto information / Auto information</p> <p>3 - VFR nuit / Night VFR : non agréé / <i>not approved</i></p> <p>4 - Gestionnaire/Managing authority : Secrétaire asso: J.Michel Decazes - email : jeanmichel.decazes.itv@canal-plus.com - Internet : www.ulm-cotedejade.com</p> <p>5 - Préparation du vol / Flight preparation : NIL</p> <p>6 - MET : VFR : voir / <i>see</i> GEN VAC STATION : http://www.orbifly.com/member/metmap.php?region_choose=FRA&mode=metar&lang=FRA</p>	<p>Non DGAC information in this document is communicated with all reserve</p>